Büro für Hydrogeologie und Umwelt GmbH
Europastraße 11 • D-35394 Gießen • Telefon 0641 • 9 44 22 - 0

PNr.:	12053/6	Ersteller:	szi	Anlage:	8.4
Stand:	12/19 V1	Bearbeiter:	szi	Blatt:	

TwVersorgung der Gemeinde Großwallstadt
Aktualisierung und instationäre Kalibrierung des numerischen GwModells

Szenario 4: Berechnetes GwStrömungsfeld mit Betrieb der Brunnen IV, V und VIII mit maximalen / kurzzeitigen Förderraten von 28, 14 und 30 l/s zur Ermittlung der 50-Tage-Zone / WSZ II

Maßstab 1:10000 und 1:5000

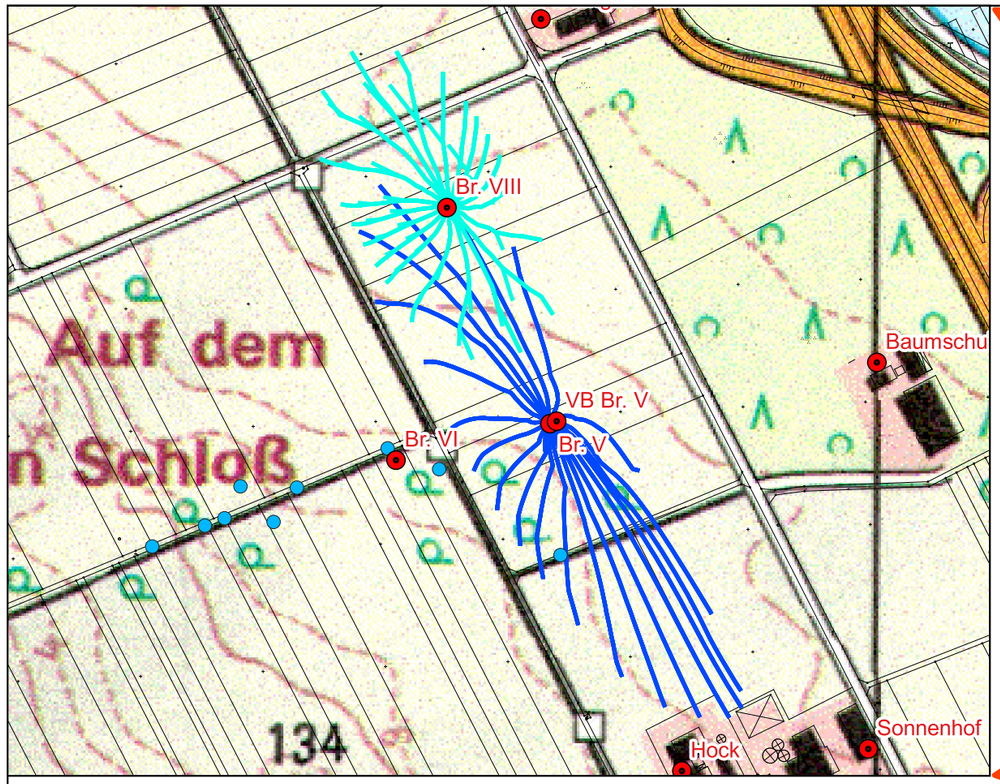

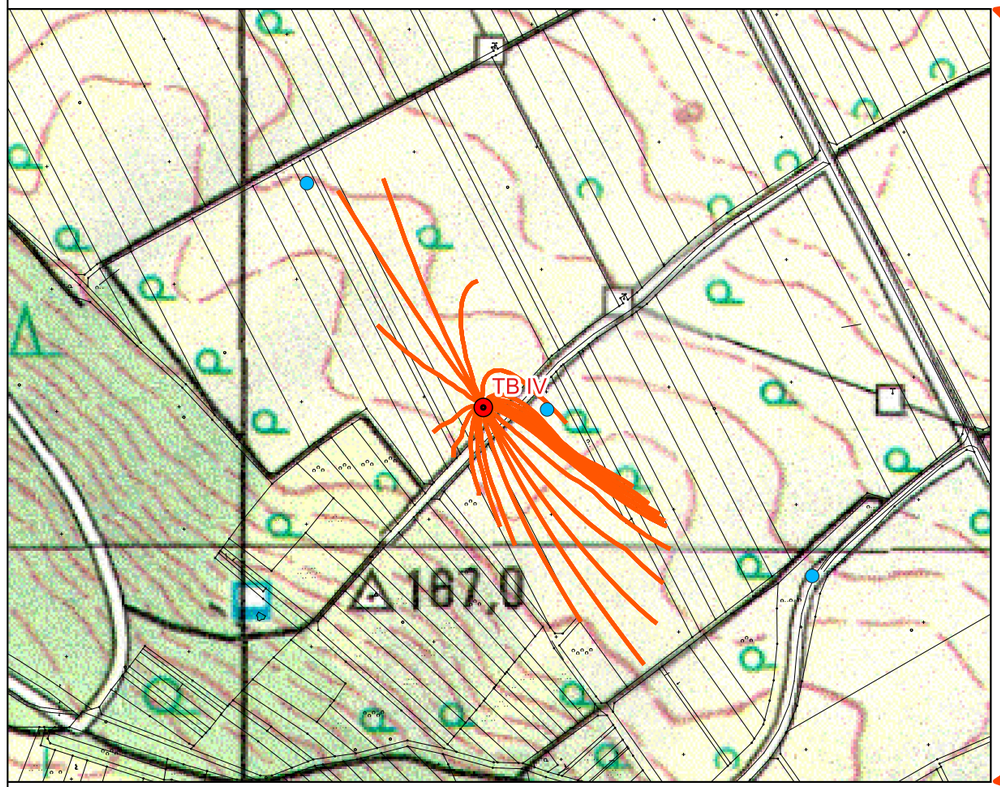

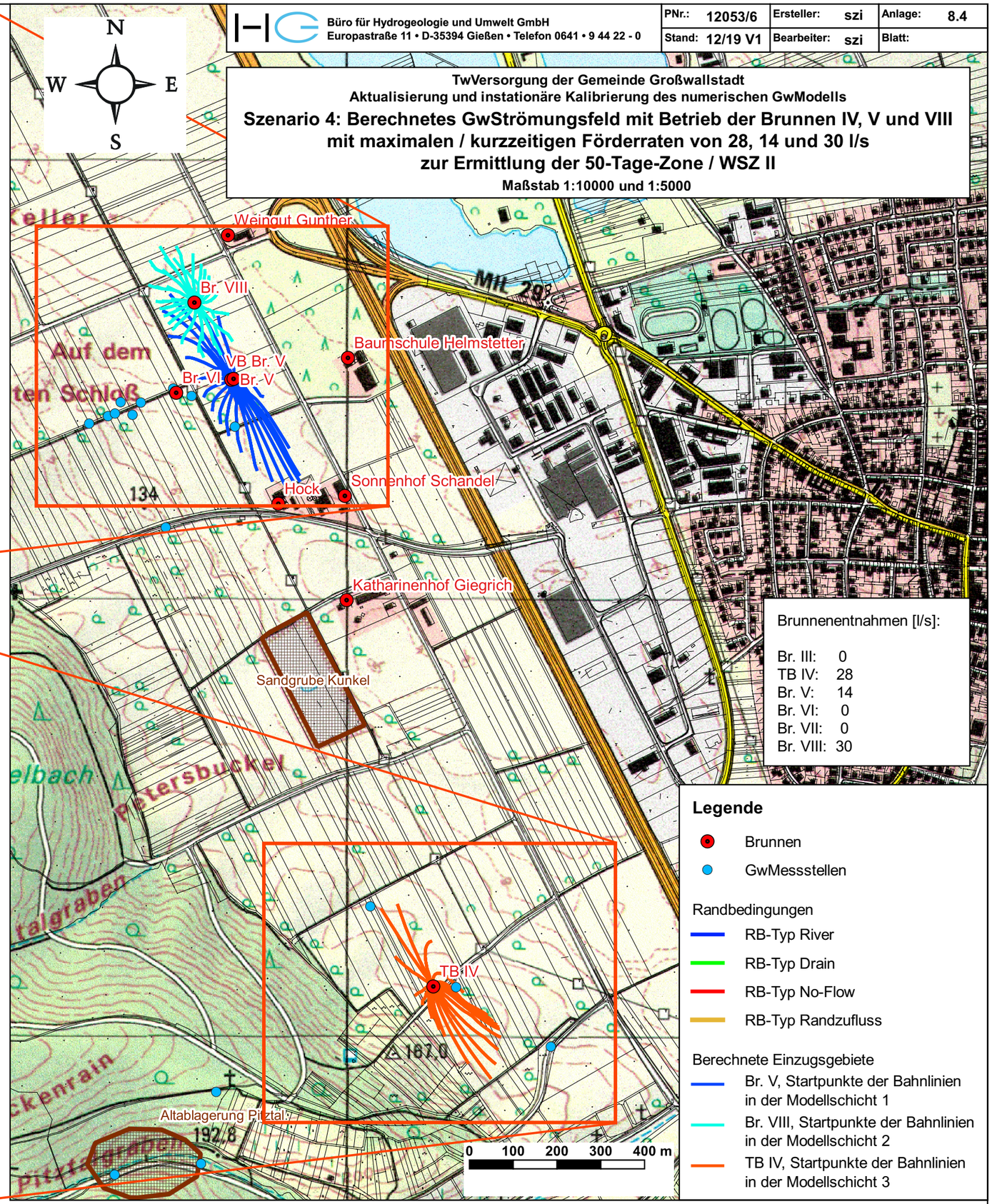

Brunnenentnahmen [l/s]:

Br. III:	0
TB IV:	28
Br. V:	14
Br. VI:	0
Br. VII:	0
Br. VIII:	30

Legende

- Brunnen
- GwMessstellen

Randbedingungen

- RB-Typ River
- RB-Typ Drain
- RB-Typ No-Flow
- RB-Typ Randzufluss

Berechnete Einzugsgebiete

- Br. V, Startpunkte der Bahnlinien in der Modellschicht 1
- Br. VIII, Startpunkte der Bahnlinien in der Modellschicht 2
- TB IV, Startpunkte der Bahnlinien in der Modellschicht 3

Plangrundlage: TK 25, Nr.: 6019, 6020, 6021, 6120, 6121
Druckformat: DIN A3

© Büro HG GmbH, 10.12.2019
P:\Pro2012\12053\12053-6_g02_GwModell2019\Bearb_spez\GIS\QGIS\12053-6-g02_Sz.qgs/ANL-08-04_Sz4